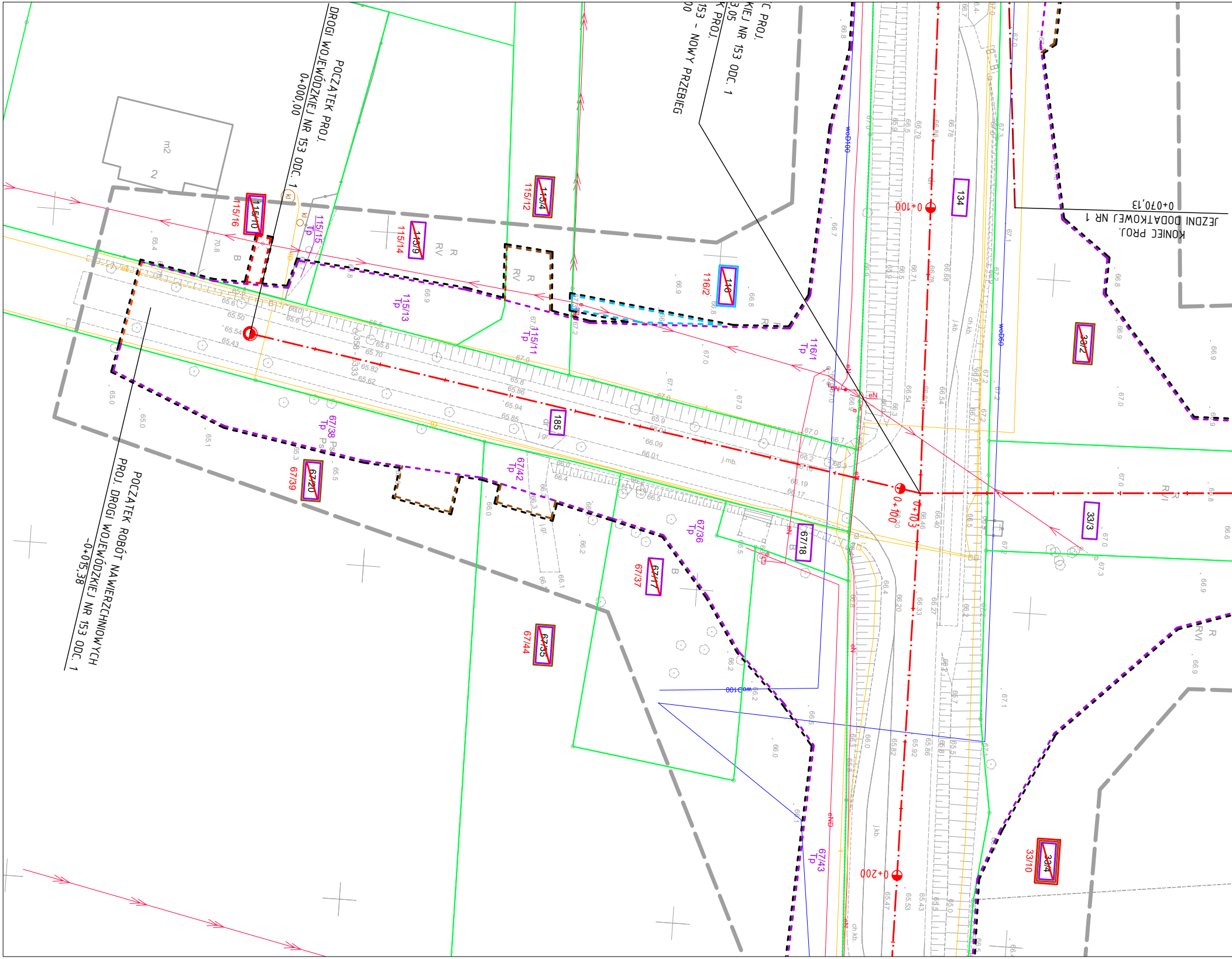

POCZĄTEK PROJ.
DROGI WOJEWÓDZKIEJ NR 153 ODC. 1
0+000,00
POCZĄTEK ROBÓT NAWIERZCHNIOWYCH
PROJ. DROGI WOJEWÓDZKIEJ NR 153 ODC. 1
-0+015,38
C PROJ.
KIEJ NR 153 ODC. 1
3,05
K PROJ.
153 - NOWY PRZEBIEG
00
KONIEC PROJ.
JEZDNI DODATKOWEJ NR 1
0+070,13
0+100
0+103
0+200
m2
2
115/10
115/16
115/15
Tp
115/9
115/14
115/13
Tp
115/4
115/12
115/11
Tp
116
116/2
116/1
Tp
134
33/2
33/3
33/4
33/10
185
67/20
67/39
67/38
Tp
67/42
Tp
67/36
Tp
67/17
67/37
67/18
67/35
67/44
67/43
Tp
R
RV
RVI
B
Ps
dr.
j.gr.
j.mb.
j.kb.
ch.kb.
eN
eND
woD100
woD60
Kl

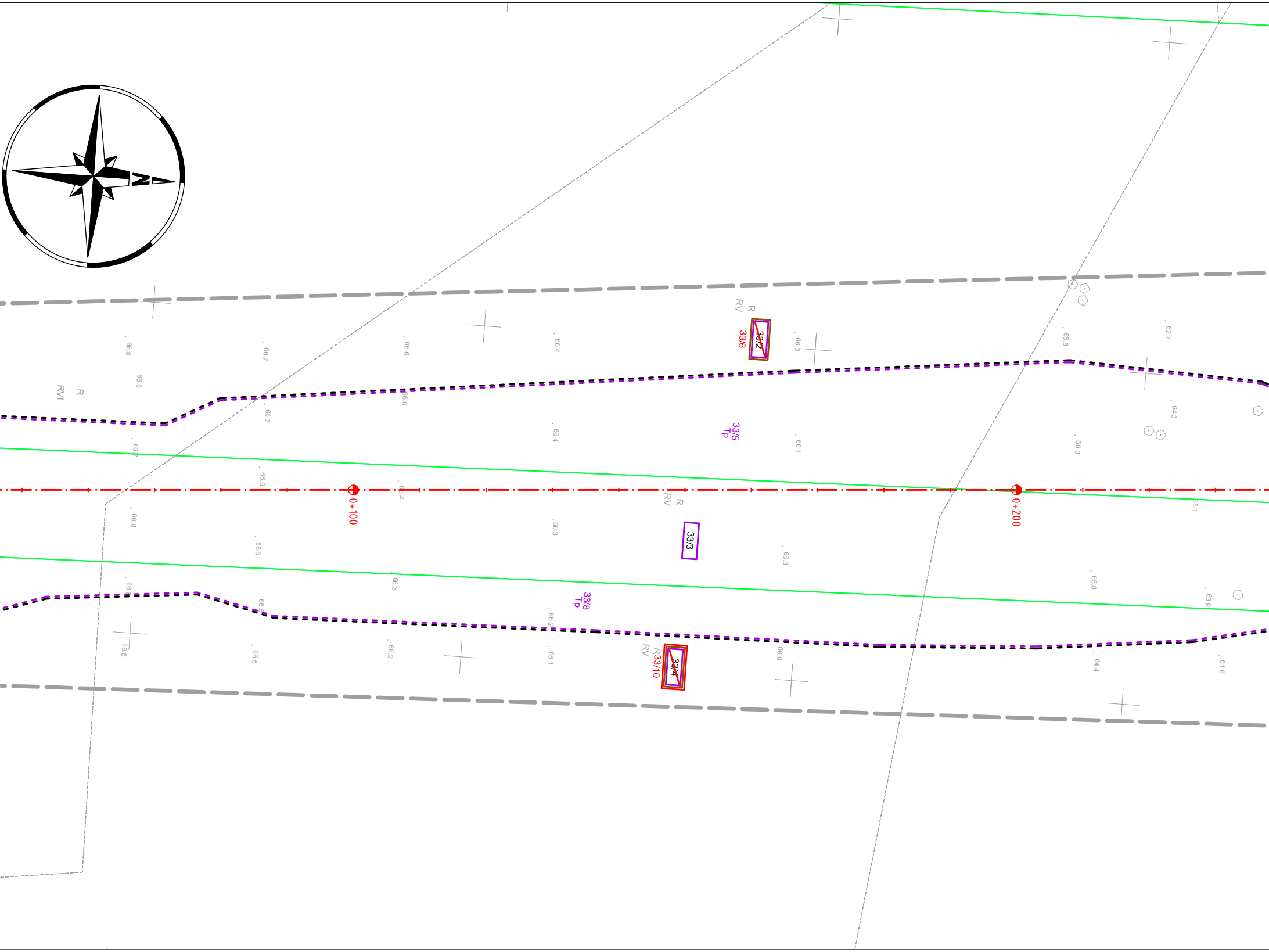
N
R
RVI
R
RV
~~33/2~~
33/6
33/5
Tp
0+100
0+200
R
RV
33/3
33/8
Tp
~~33/4~~
R33/10
RV
66.8
66.8
66.7
66.7
66.6
66.6
66.4
66.4
66.3
66.3
65.8
62.7
64.3
66.0
66.6
66.4
65.1
66.8
66.6
66.3
66.3
65.8
63.9
66.3
66.2
66.8
66.5
66.2
66.1
66.0
64.4
61.6

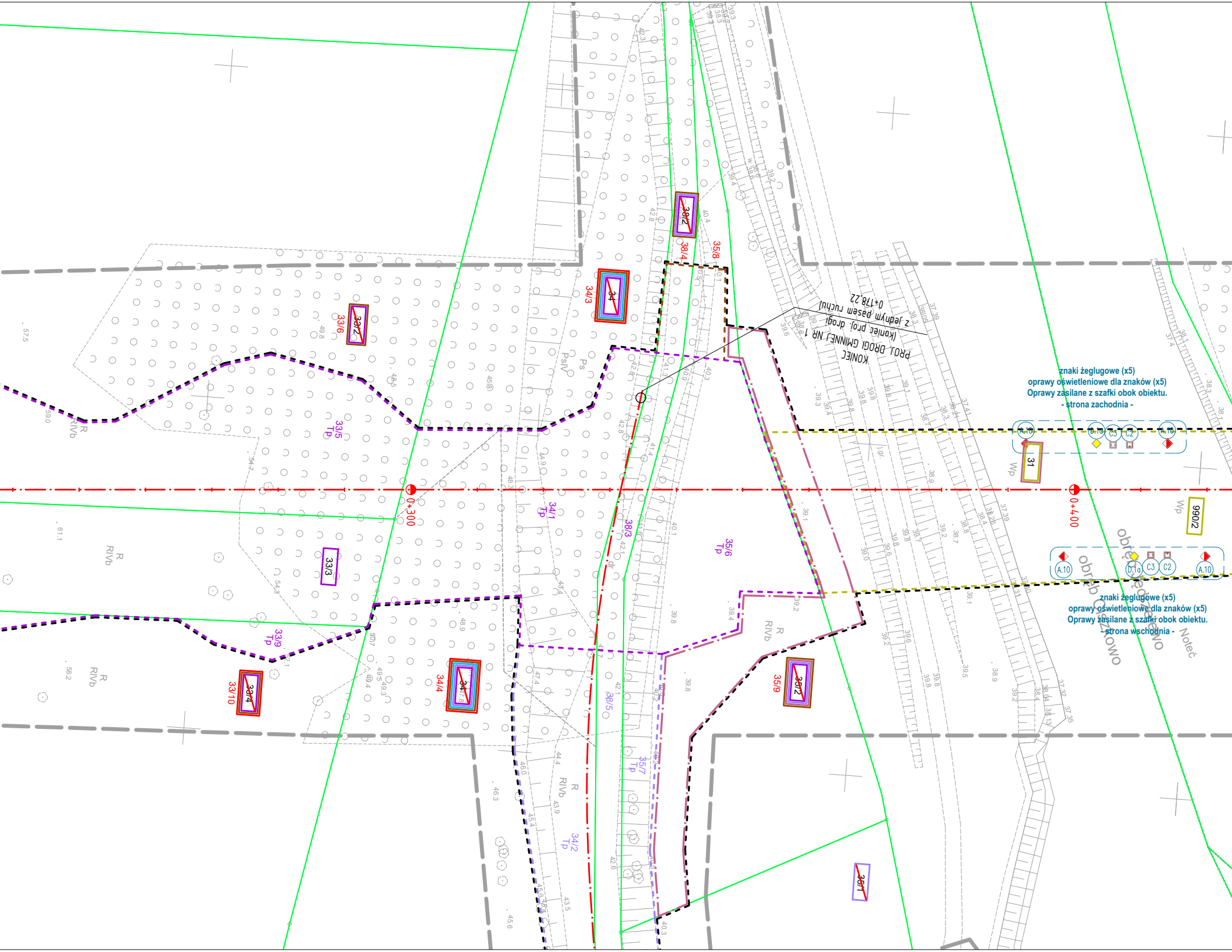
KONIEC PROJ. DROGI GMINNEJ NR 1
(koniec proj. drogi z jednym pasem ruchu)
0+178,22
znaki żeglugowe (x5)
oprawy oświetleniowe dla znaków (x5)
Oprawy zasilane z szafki obok obiektu.
- strona zachodnia -
znaki żeglugowe (x5)
oprawy oświetleniowe dla znaków (x5)
Oprawy zasilane z szafki obok obiektu.
- strona wschodnia -
A.10
D.1a
C3
C2
0+300
0+400
38/2
38/4
35/8
34/3
34
33/6
33/5
Tp
34/1
Tp
38/3
35/6
Tp
33/3
33/9
Tp
33/10
33/4
34/4
38/5
35/9
35/2
35/7
Tp
34/2
Tp
35/1
31
Wp
990/2
R
RIVb
PsIV
Ps
obręb Oszkowo
Noteć

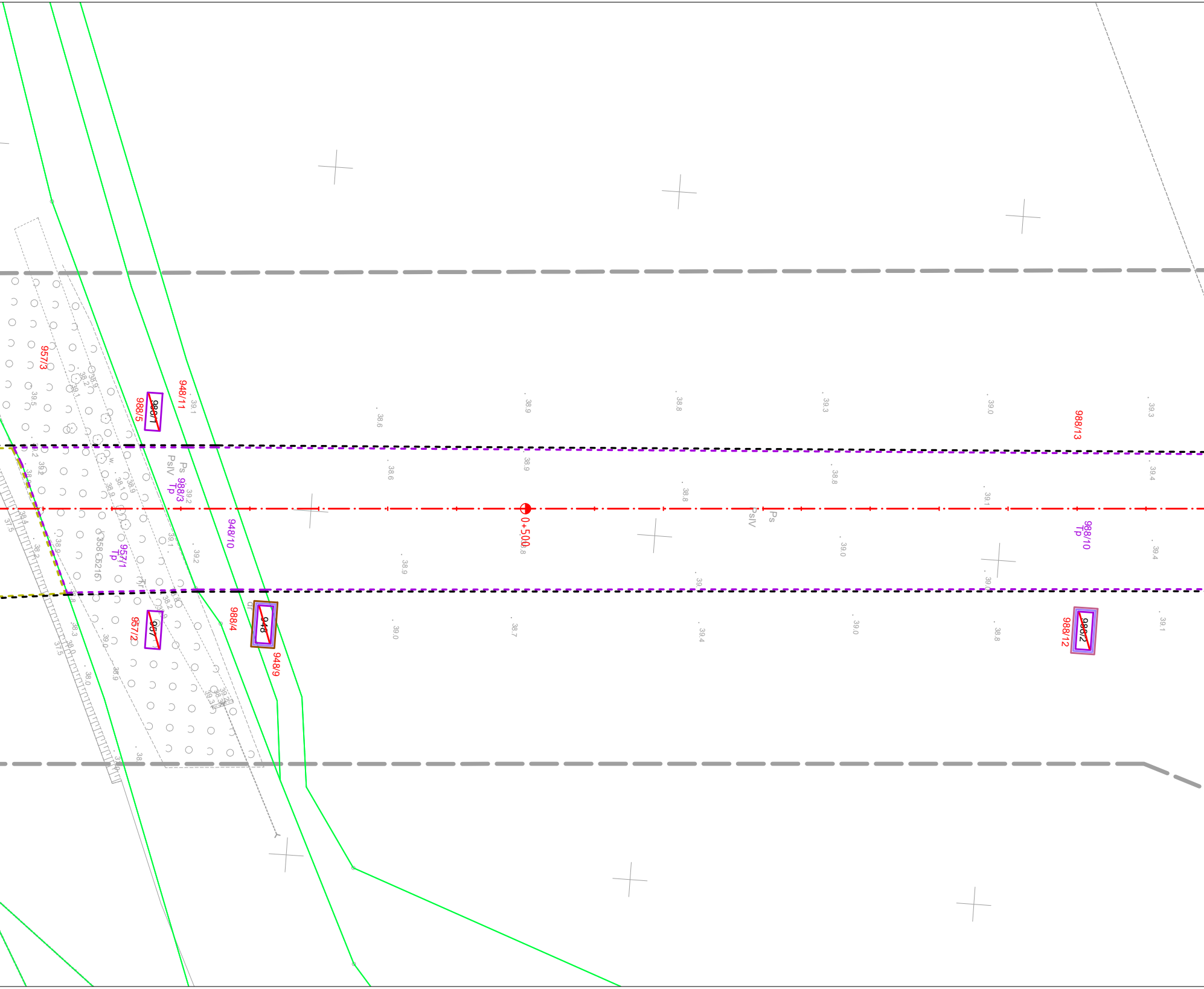
957/3
988/5
988/1
948/11
Ps
PsIV
988/3
Tp
948/10
957/1
Tp
957/2
957
988/4
948
948/9
0+500
Ps
PsIV
988/13
988/10
Tp
988/12
988/2

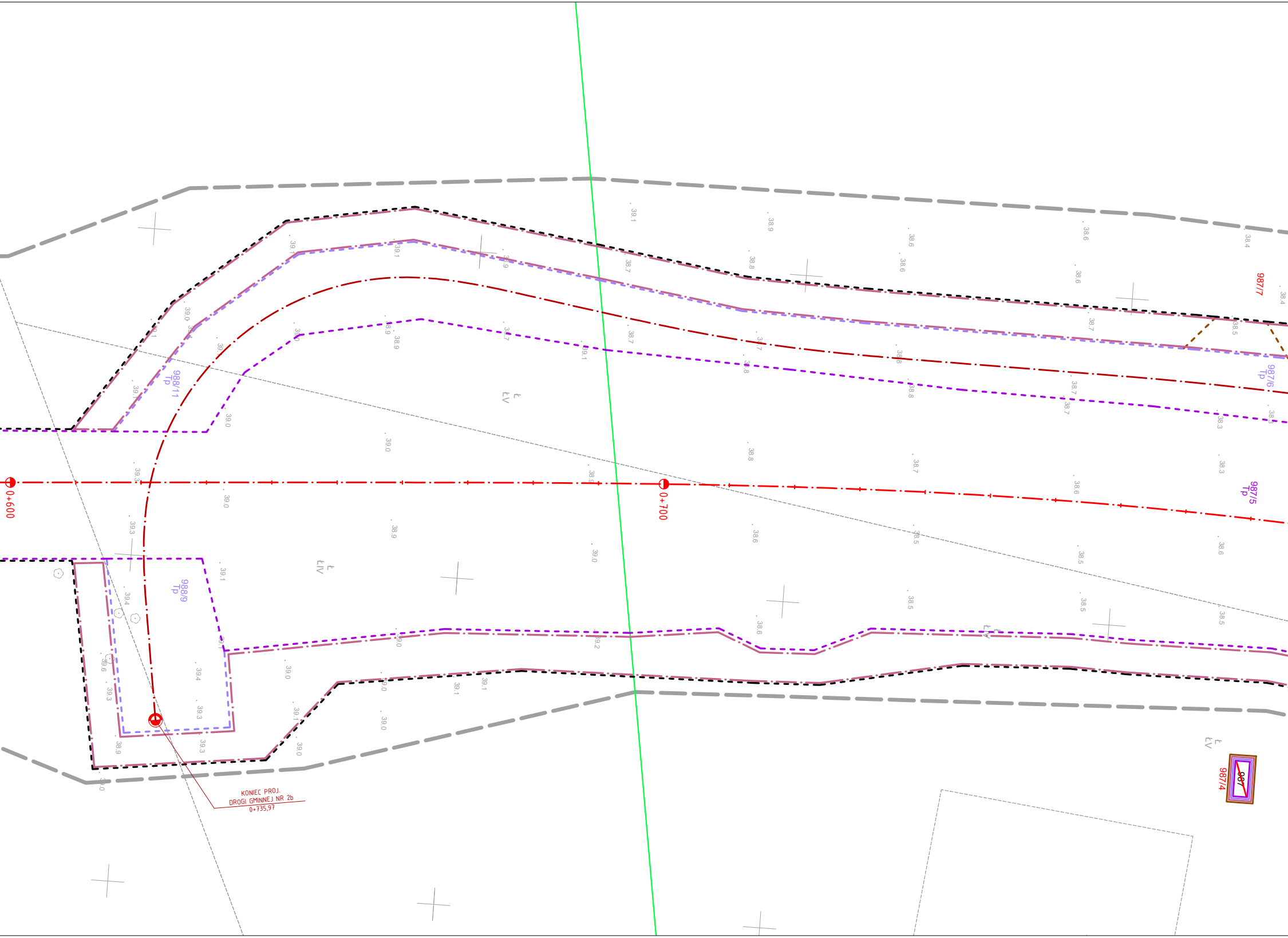

0+600
0+700
KONIEC PROJ.
DROGI GMINNEJ NR 2b
0+735,97
988/11
Tp
988/9
Tp
987/7
987/6
Tp
987/5
Tp
987/4
987
ŁIV
ŁIV
ŁIV
ŁIV

zlec. 267/2025

Województwo: wielkopolskie
Powiat: czarnkowsko-trzcianecki
Nazwa jedn. ewid.: Czarnków
Identyfikator jedn. ewid.: 300202_2
Nazwa obr. ewid.: Jędrzejewo
Identyfikator obr. ewid.: 300202_2.0011
Nazwa obr. ewid.: Gajewo
Identyfikator obr. ewid.: 300202_2.0005
Miejscowość: Jędrzejewo
Arkusz.: 7, 2

Oznaczenie i informacje o służebnościach gruntowych mających wpływ na zagospodarowanie gruntów, zlokalizowanych w granicach projektowanej inwestycji	nie ustalono
Oznaczenie i symbol konturu użytku gruntowego, który nie jest ujawniony w bazie danych ewidencji gruntów i budynków	brak
Kolorem pomarańczowym zaznaczono punkty osnowy geodezyjnej, które podlegają ochronie. Zgodnie z art. 48 ust. 1, pkt.3 ustawy z dnia 17 maja 1989 r. - Prawo geodezyjne i kartograficzne (Dz. U.z 2024 r. poz. 1151 z późn. zm.) kto (...) niszczy, uszkadza i przemieszcza znaki geodezyjne (...) podlega karze grzywny.	

W obszarze oznaczonym linią .... ▬ ▬
dokonano aktualizacji treści mapy zasadniczej.

Mapa do celów projektowych

skala 1:500
godło 5.188.33.07.3.3; 5.188.33.07.3.1; 5.188.33.07.1.3; 5.188.33.07.1.1

1. Układ współrzędnych: 2000/15
2. Układ wysokości: PL-EVRF2007-NH

Wykonawca:

"APEGEO"
Usługi Geodezyjne - Artur Perła
61-622 Poznań, ul. Naramowicka 35c/9
tel. 501 446 955
NIP 764-138-60-89 Regon 301602170

Kierownik prac geodezyjnych:
Artur Perła
uprawnienia nr: 21473
zakres 1

GK.6640.1784.2025
Arkusz 6 (12)

Oświadczam, że niniejszy dokument został opracowany w wyniku prac geodezyjnych i kartograficznych, których rezultaty zawiera operat techniczny pozytywnie zweryfikowany. Jednocześnie informuję, że jestem świadomy odpowiedzialności karnej za złożenie fałszywego oświadczenia.

Identyfikator zgłoszenia prac geodezyjnych	**GK.6640.1784.2025**
Organ służby geodezyjnej, który otrzymał zgłoszenie	**Starosta Czarnkowsko-Trzcianecki**
Wykonawca praz geodezyjnych	**Apegeo Usługi Geodezyjne Artur Perła**
Nr oraz data sporządzenia dokumentu zawierającego wynik pozytywnej weryfikacji	**Protokół nr 1 z dn. 24.11.2025 r.**
Imię i nazwisko oraz nr uprawnień zawodowych kierownika prac	**Artur Perła nr uprawnień 21473, zakres 1**

Nie wyklucza się istnienia w terenie innych nie wykazanych na niniejszej mapie urządzeń podziemnych, które nie były zgłoszone do inwentaryzacji, lub o których brak jest informacji w instytucjach branżowych

Mapa aktualna na dzień **27.10.2025 r.**

---

zlec. 267/2025

Województwo: wielkopolskie
Powiat: czarnkowsko-trzcianecki
Nazwa jedn. ewid.: Czarnków
Identyfikator jedn. ewid.: 300202_2
Nazwa obr. ewid.: Ciszkowo
Identyfikator obr. ewid.: 300202_2.0004
Miejscowość: Ciszkowo
Arkusz.: 1, 2

Oznaczenie i informacje o służebnościach gruntowych mających wpływ na zagospodarowanie gruntów, zlokalizowanych w granicach projektowanej inwestycji	nie ustalono
Oznaczenie i symbol konturu użytku gruntowego, który nie jest ujawniony w bazie danych ewidencji gruntów i budynków	brak
Kolorem pomarańczowym zaznaczono punkty osnowy geodezyjnej, które podlegają ochronie. Zgodnie z art. 48 ust. 1, pkt.3 ustawy z dnia 17 maja 1989 r. - Prawo geodezyjne i kartograficzne (Dz. U.z 2024 r. poz. 1151 z późn. zm.) kto (...) niszczy, uszkadza i przemieszcza znaki geodezyjne (...) podlega karze grzywny.	

W obszarze oznaczonym linią .... ▬ ▬
dokonano aktualizacji treści mapy zasadniczej.

Mapa do celów projektowych

skala 1:500
godło 5.188.33.16.2.4; 5.188.33.17.1.3; 5.188.33.16.4.2

1. Układ współrzędnych: 2000/15
2. Układ wysokości: PL-EVRF2007-NH

Wykonawca:

"APEGEO"
Usługi Geodezyjne - Artur Perła
61-622 Poznań, ul. Naramowicka 35c/9
tel. 501 446 955
NIP 764-138-60-89 Regon 301602170

Kierownik prac geodezyjnych:
Artur Perła
uprawnienia nr: 21473
zakres 1

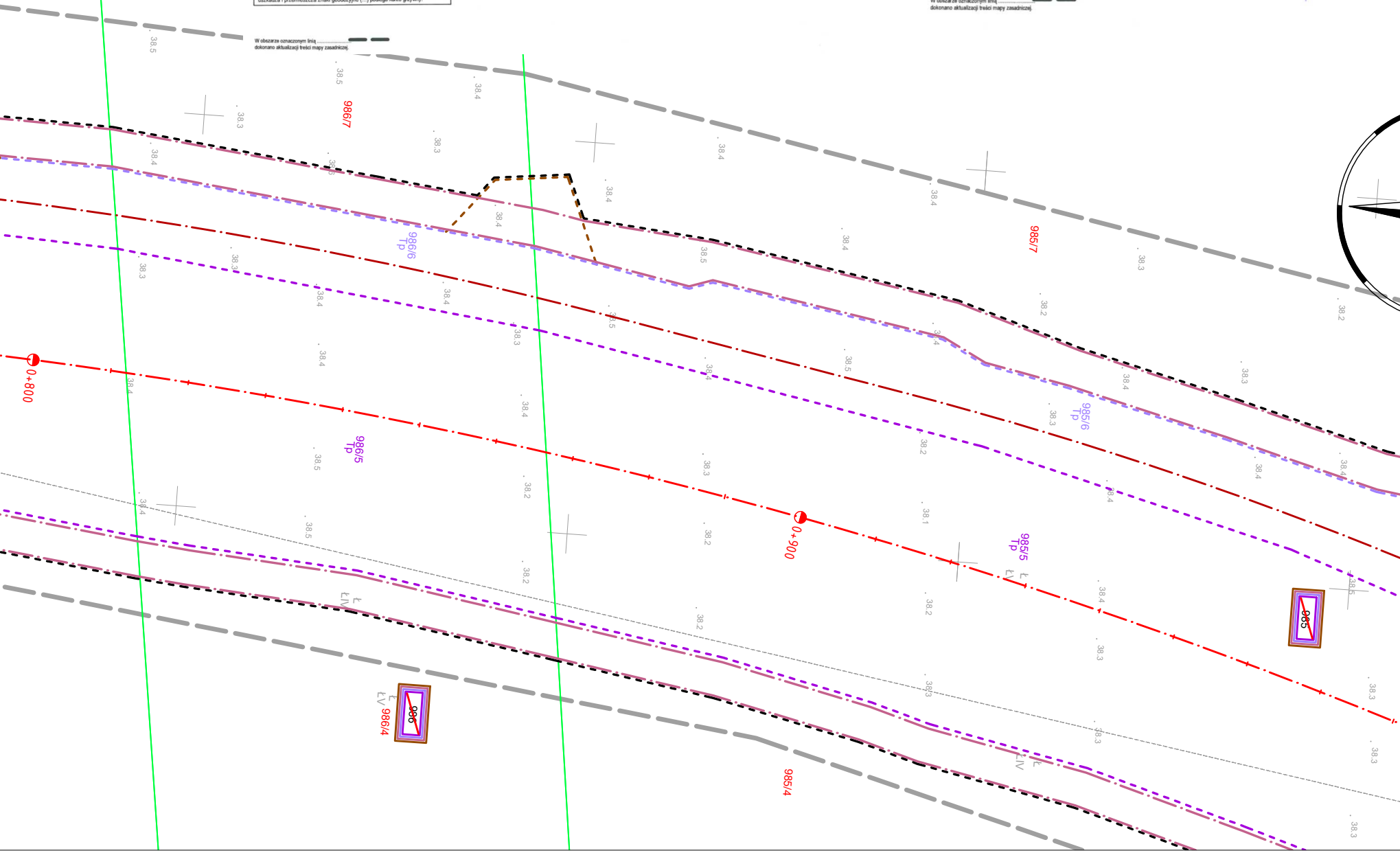
986/7
985/7
986/6
Tp
985/6
Tp
0+800
986/5
Tp
0+900
985/5
Tp
Ł
ŁV
ŁIV
985
986
986/4
985/4

GK.6640.1784.2025
Arkusz 1 (12)

Oświadczam, że niniejszy dokument został opracowany w wyniku prac geodezyjnych i kartograficznych, których rezultaty zawiera operat techniczny pozytywnie zweryfikowany. Jednocześnie informuję, że jestem świadomy odpowiedzialności karnej za złożenie fałszywego oświadczenia.	
Identyfikator zgłoszenia prac geodezyjnych	GK.6640.1784.2025
Organ służby geodezyjnej, który otrzymał zgłoszenie	Starosta Czarnkowsko-Trzcianecki
Wykonawca praz geodezyjnych	Apegeo Usługi Geodezyjne Artur Perła
Nr oraz data sporządzenia dokumentu zawierającego wynik pozytywnej weryfikacji	Protokół nr 1 z dn. 24.11.2025 r.
Imię i nazwisko oraz nr uprawnień zawodowych kierownika prac	Artur Perła nr uprawnień 21473, zakres 1

Nie wyklucza się istnienia w terenie innych nie wykazanych na niniejszej mapie urządzeń podziemnych, które nie były zgłoszone do inwentaryzacji, lub o których brak jest informacji w instytucjach branżowych

Mapa aktualna na dzień 27.10.2025 r.

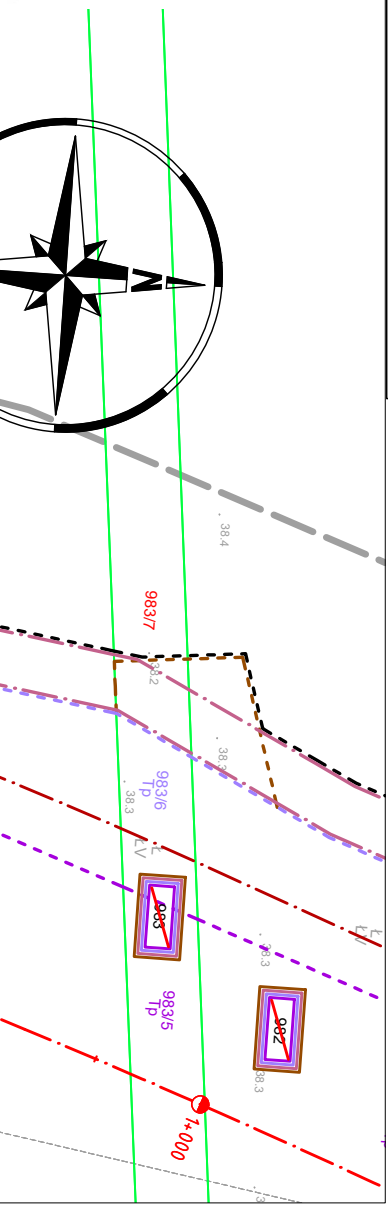

N
38.4
983/7
38.2
983/6
Tp
38.3
38.3
983
983/5
Tp
982
38.3
0+000

LEGENDA

- - - -	linie określające granice terenu niezbędnego dla obiektów budowlanych, w tym:
- - - -	linie rozgraniczające teren drogi wojewódzkiej
- - - -	linie rozgraniczające teren drogi powiatowej
- - - -	linie rozgraniczające teren drogi gminnej
— · —	linie określające zakres budowy tymczasowych obiektów budowlanych
- - - -	linie określające zakres budowy lub przebudowy innych dróg publicznych
- - - -	linie określające zakres budowy lub przebudowy sieci uzbrojenia terenu
- - - -	linie określające zakres budowy lub przebudowy urz. wodnych lub urz. melioracji wodnych szczegółowych
- - - -	linie określające teren wód płynących zajęty na czas realizacji inwestycji
- - - -	linie określające zakres rozbiórki istniejących obiektów budowlanych
- - - -	linie określające zakres budowy lub przebudowy zjazdów
- - - -	linie określające początek i koniec opracowania
——	istniejące granice działek
511/8	istniejące numery działek
— · —	projektowana oś drogi
— · —	projektowana oś dodatkowej jezdni
115/13	numery działek po podziale przewidzianych pod drogę wojewódzką
804/1	numery działek po podziale przewidzianych pod drogę powiatową
35/7	numery działek po podziale przewidzianych pod drogę gminną
115/14	numery działek po podziale pozostających przy obecnym właścicielu
113	działki na których zlokalizowana jest droga wojewódzka
~~113~~	działki ulegające podziałowi na których zlokalizowana jest droga wojewódzka
113	działki na których zlokalizowana jest droga powiatowa
~~113~~	działki ulegające podziałowi na których zlokalizowana jest droga powiatowa
113	działki na których zlokalizowana jest droga gminna
~~113~~	działki ulegające podziałowi na których zlokalizowana jest droga gminna
113	działki na których ustala sie obowiązek budowy tymczasowych obiektów budowlanych
113	działki na których ustala sie obowiązek budowy lub przebudowy innych dróg publicznych
113	działki na których ustala sie obowiązek budowy lub przebudowy sieci uzbrojenia terenu
113	działki na których ustala sie obowiązek budowy lub przebudowy urz. wodnych lub urz. melioracji wodnych szczegółowych
113	działki na których ustala sie przejście przez teren wód płynących
113	działki na których ustala sie obowiązek budowy lub przebudowy zjazdów
113	działki na których ustala sie obowiązek rozbiorki istniejących obiektów budowlanych
▨	działki, dla których wnioskodawca przedłożył oświadczenie o prawie do dysponowania nieruchomością na cele budowlane

jednostka projektowa	SMP projektanci		
SMP Projektanci sp. z o.o. sp. k.	ul. Głuchowska 1, 60-101 Poznań tel. +48 61 861 96 36	smp.poznan.pl biuro@smp.poznan.pl	NIP 779-23-71-246 REGON 301375359

nazwa i adres inwestora	Wielkopolski Zarząd Dróg Wojewódzkich w Poznaniu ul. Wilczak 51, 61-623 Poznań
nazwa obiektu budowlanego	Budowa mostu na Noteci wraz z dojazdami w nowym przebiegu drogi wojewódzkiej nr 153 w m. Ciszkowo

branża	materiały ZRID	stadium dokumentacji	projekt budowlany

stanowisko	imię i nazwisko	numer uprawnień i specjalność	podpis
projektant	mgr inż. Marcin Matysik	WKP/0233/POOD/06 drogowa	
projektant	mgr inż. Mateusz Nogaj	WKP/0349/POOD/17 inżynieryjna drogowa	
opracowała	mgr inż. Monika Żuchlińska	- -	
opracował	inż. Tymoteusz Urbański	- -	
sprawdzający	mgr inż. Jakub Andrzej Jankowiak	WKP/0346/POOD/23 inżynieryjna drogowa	

tytuł rysunku	Mapa przedstawiająca proponowany przebieg drogi z zaznaczeniem terenu niezbędnego dla obiektów budowlanych oraz istniejącego uzbrojenie terenu	numer rysunku	2.2
numer projektu	SMP_0756	data opracowania 12.2025	skala 1:500